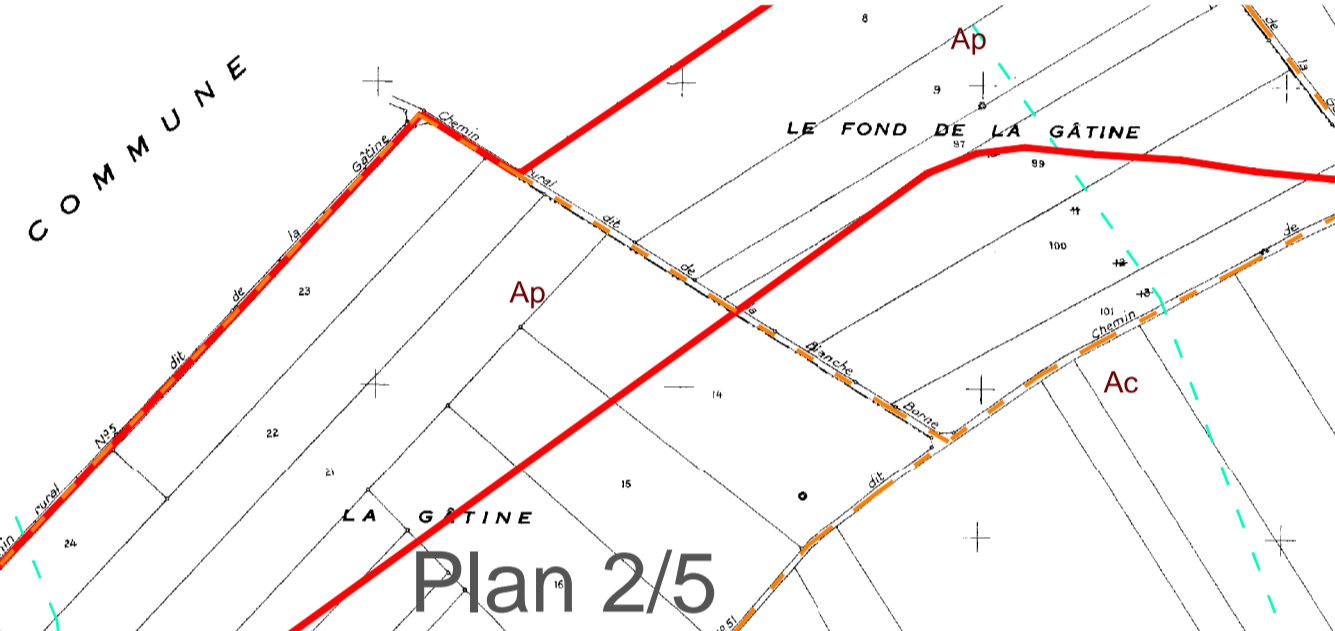
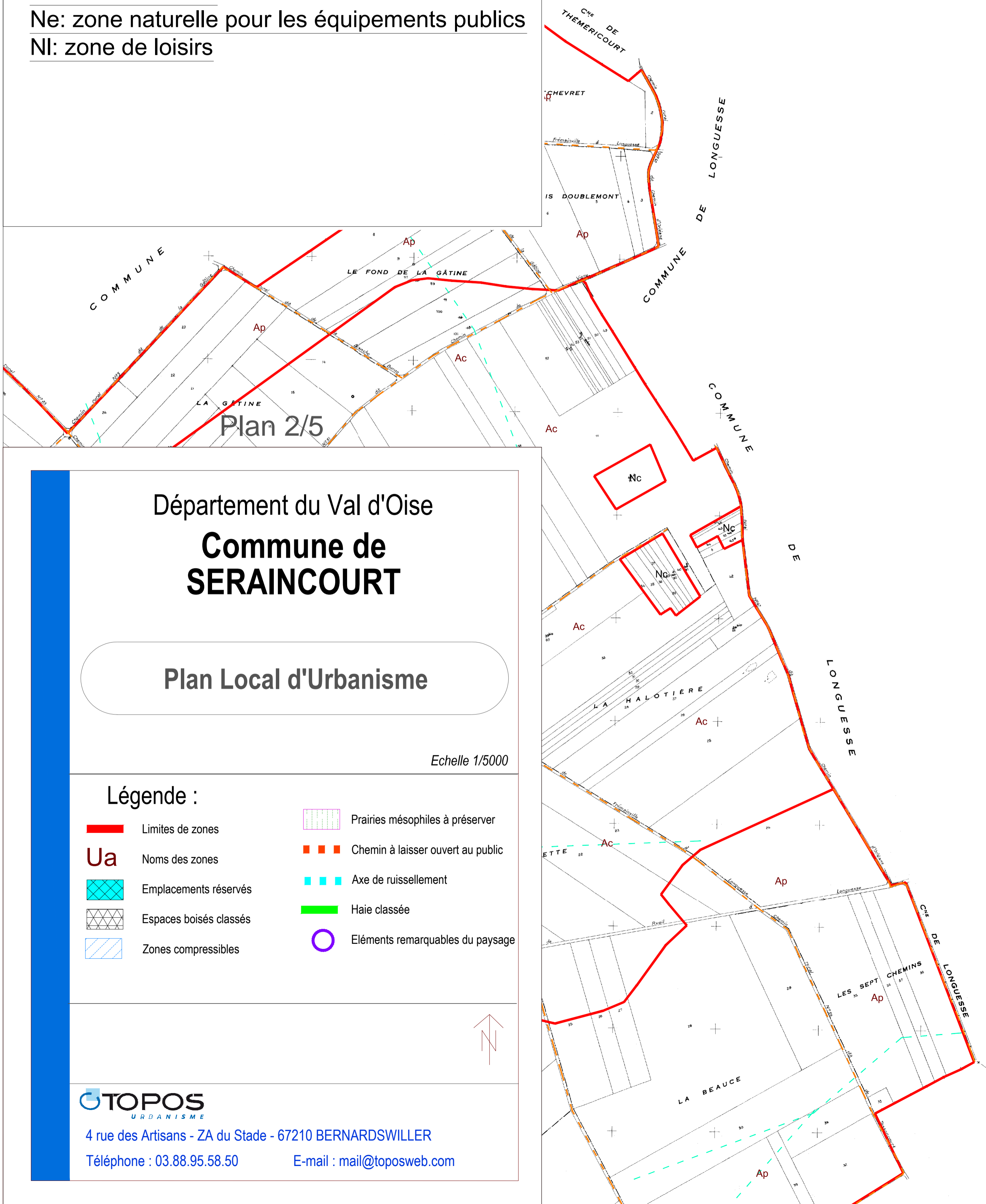


Ua: centre ancien
 Ub: extension
 Ui: secteur économique

2Au: secteur d'urbanisation future

Ac: zone agricole
 Ap: zone agricole avec intérêt paysager

Nc: zone naturelle
 Ne: zone naturelle pour les équipements publics
 Nl: zone de loisirs


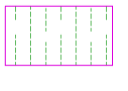

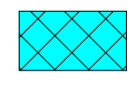

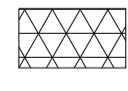





Département du Val d'Oise
Commune de SERAINCOURT

Plan Local d'Urbanisme

Echelle 1/5000

Légende :

- | | |
|--|---|
|  Limites de zones |  Prairies mésophiles à préserver |
| Ua Noms des zones |  Chemin à laisser ouvert au public |
|  Emplacements réservés |  Axe de ruissellement |
|  Espaces boisés classés |  Haie classée |
|  Zones compressibles |  Éléments remarquables du paysage |



4 rue des Artisans - ZA du Stade - 67210 BERNARDSWILLER
 Téléphone : 03.88.95.58.50 E-mail : mail@toposweb.com